






SCHEDA DESCRITTIVA DI RILEVAZIONE SUPERFICI COMUNALI

Localizzazione						
Descrizione tipologia di superficie	Muro di cinta ex plesso scolastico-frazione Villa Santa Croce – Piana di Monte Verna -Ce-					
Indirizzo e numero civico	Via Villa Santa Croce- Villa Santa Croce Ce					
Coordinate satellitari (link)	https://maps.app.goo.gl/kmz6qbZ2dLcNMv8e9					
Superficie						
Proprietà	<input checked="" type="checkbox"/>	Pubblica	<input type="checkbox"/>	Privata	<input type="checkbox"/>	Mista
Nel caso di proprietà privata o mista, descrivere il provvedimento che l'ha opzionata ai fini in questione						
Dimensioni	Lunghezza 28 Mt x 3 Mt altezza					
Stato della superficie	<input type="checkbox"/>	Ottimo	<input checked="" type="checkbox"/>	Discreto	<input type="checkbox"/>	Pessimo
Note relative alla finitura attuale della superficie e agli interventi a farsi per il migliore risultato dell'opera pittorica	Va rifatto intonaco					
Documentazione						
Ortofoto (eventuale)	Allegare 1 immagine					
Vista frontale						
Viste di scorcio						

			
Eventuali dettagli			
Contesto			
Vincoli e prescrizioni			
La superficie è sottoposta a		Sì	No
	Vincolo storico-artistico		X
	Vincolo paesaggistico		X
	Perimetrazione zona A PdF		X
	Perimetrazione UNESCO		X
	Piano del colore		X
	Censimento Architetture MiC		X
	Altro (descrivere)		

Sagoma non uniforme